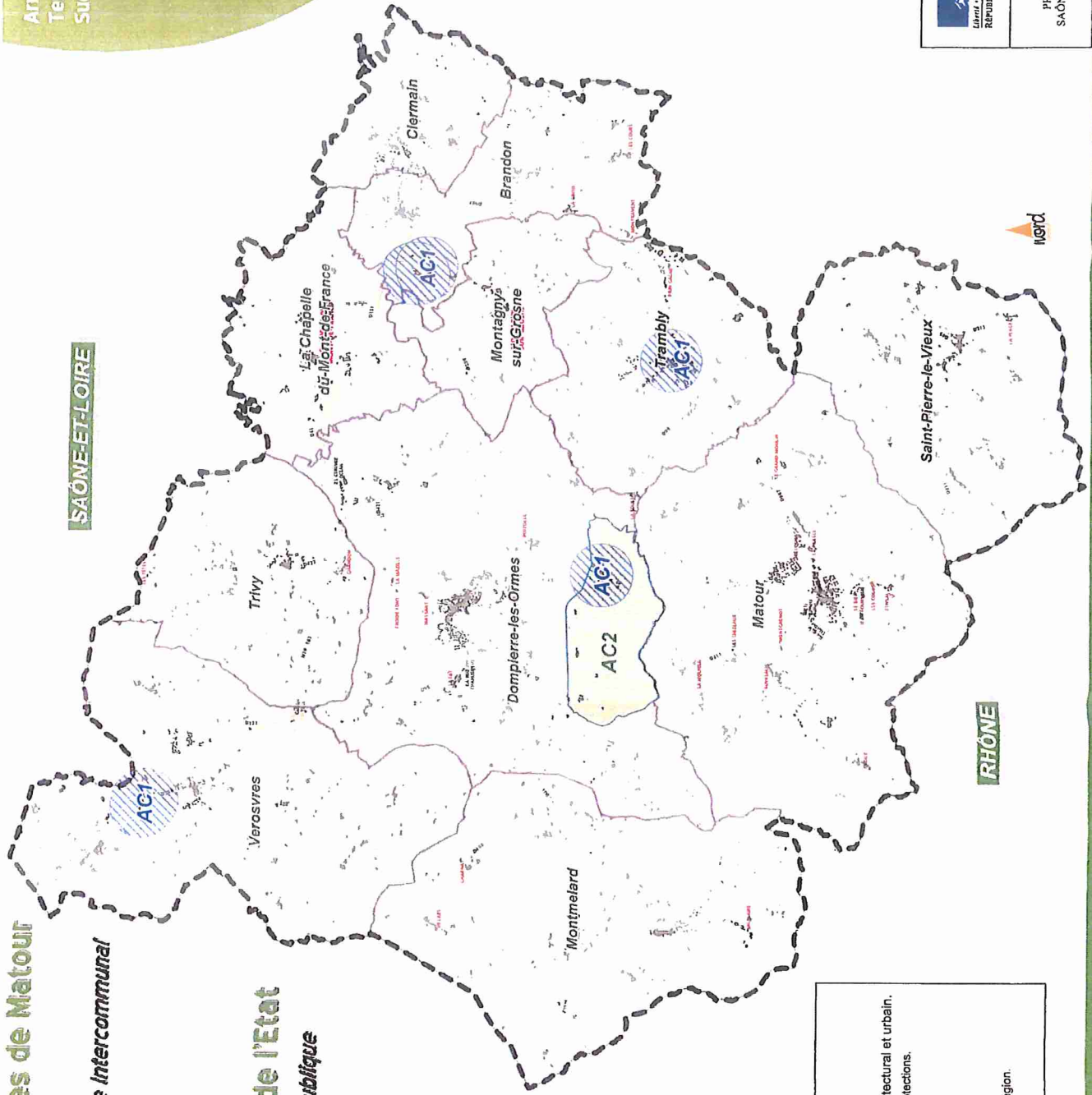


# Communauté de communes de Matour et sa région

Elaboration du Plan Local d'Urbanisme Intercommunal

## Porter A Connaissance de l'Etat Plan des servitudes d'utilité publique (A.C.1 et A.C.2)

SAÔNE-ET-LOIRE



**LEGENDE**

Servitudes de protection des monuments historiques, architectural et urbain.

- A.C.1 - Périmètres et générateurs de la servitude de protections.

Servitudes de protection des sites et monuments naturels.

- A.C.2 - Sites classés.

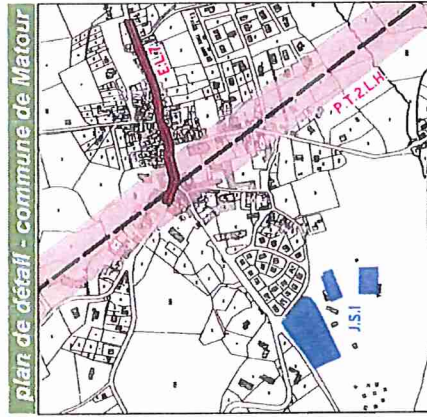
--- Limite communauté de communes de Matour et de sa région.

PRÉFET DE  
SAÔNE-ET-LOIRE

# Communauté de communes de Matour et sa région

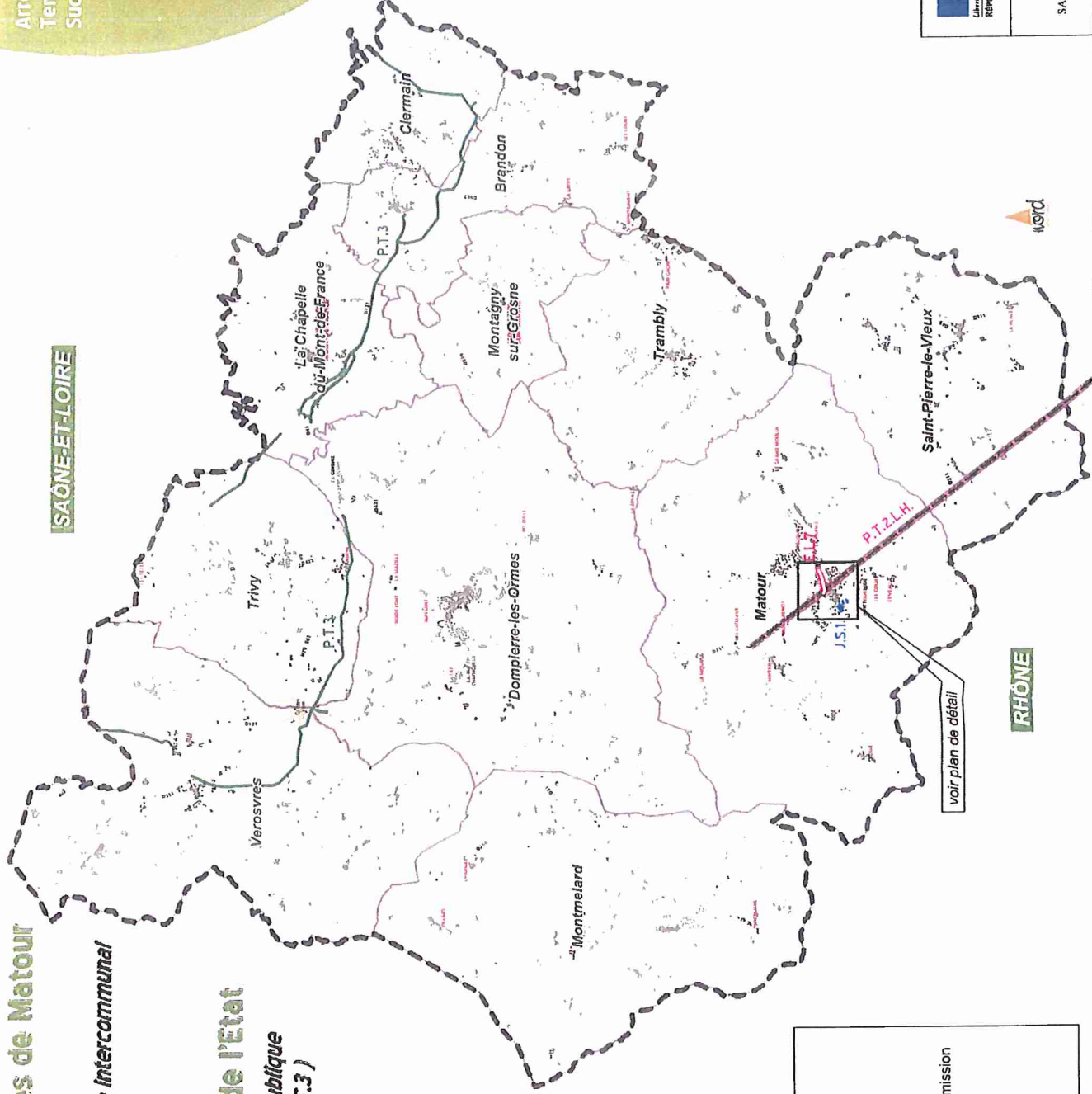
Elaboration du Plan Local d'Urbanisme Intercommunal

## Porter A Connaissance de l'Etat Plan des servitudes d'utilité publique ( E.L.7 - J.S.1 - P.T.2.L.H - P.T.3 )



LEGENDE	
Servitudes d'alignement.	E.L.7
Servitudes de protection des installations sportives	J.S.1
Servitudes de protection des centres radio-électriques d'émission et de réception contre les obstacles	P.T.2.L.H.
Servitudes relatives aux réseaux de télécommunication.	P.T.3

SAÔNE-ET-LOIRE



RHÔNE

voir plan de détail

